

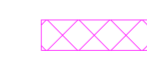


OBJEKTO VIETA

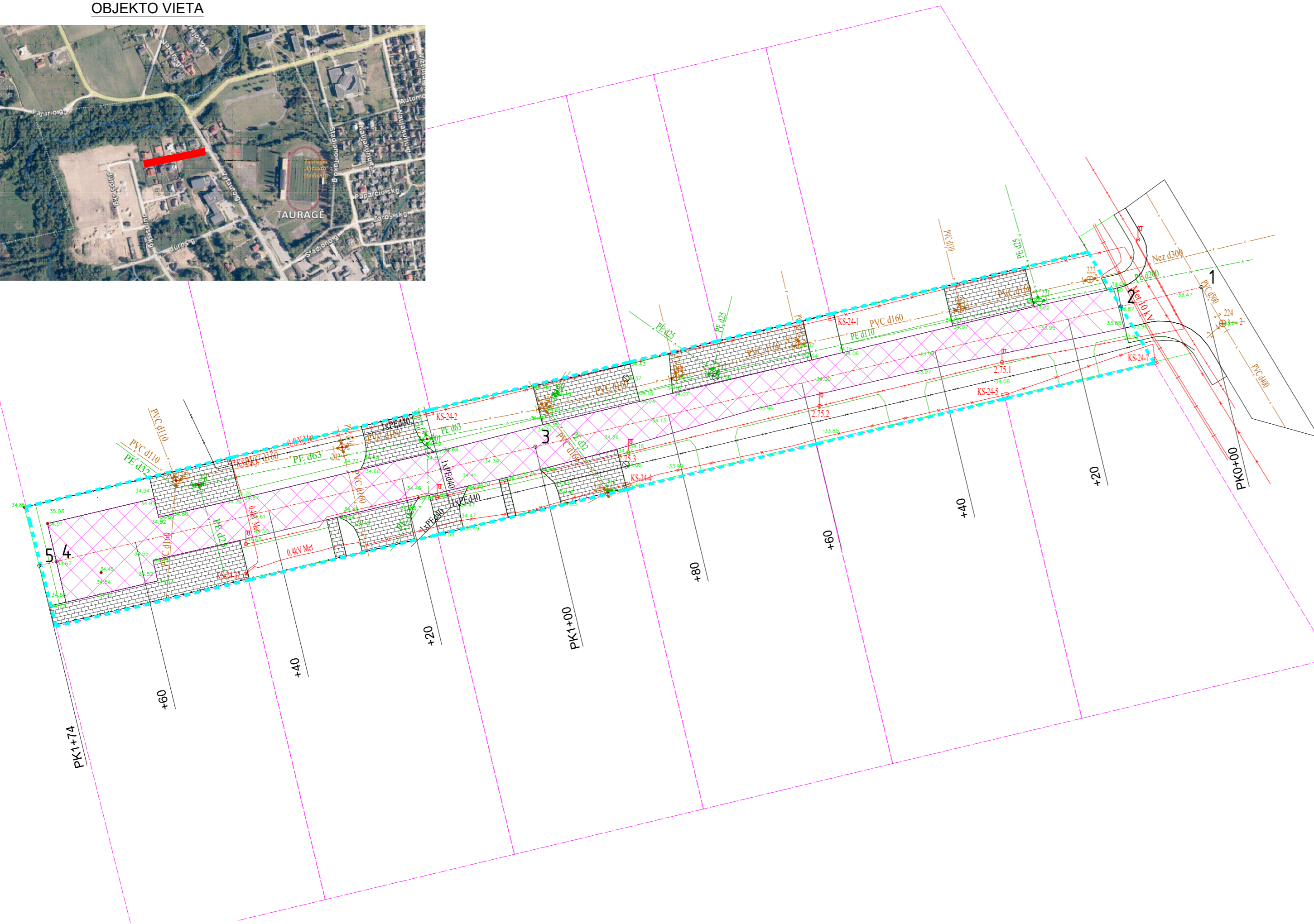


SUTARTINIAI ŽYMĖJIMAI

-  Pulko g. statinio riba
-  Sklypų riba
-  Ardoma esama smulkinto asfalto, skaldos ir įvairių gruntų danga

Nužymėjimo lentelė

Taško Nr.	Koordinatė X	Koordinatė Y
1.	6126535,92	390395,33
2.	6126533,11	390383,58
3.	6126512,61	390298,10
4.	6126495,86	390228,21
5.	6126495,25	390225,68



0	2021	STATYBOS LEIDIMUI. KONKURSUI	
Laida	Išleidimo data	LAIDOS STATUSAS. KEITIMO PRIEŽASTIS (JEI TAIKOMA)	
Brėžinys yra Justino Mickūno ir Uždakovo nuosavybė. Naudoti tikslams nesusijusiems su projektuojamu objektu, be Justino Mickūno ir Uždakovo žinios DRAUDŽIAMA			
Atestato Nr.	Justinas Mickūnas IV. Nr. 1027459		Statinio projekto pavadinimas Pulko g. Tauragės mieste kapitalinio remonto projektas
	30952	PV J. Mickūnas	Statinio projekto dalis Susisiekimo dalis
27107	PDV J. Mickūnas		
Dokumento pavadinimas			LAI DA
Nužymėjimo ir dangų ardymo planas M1:500			0
LT	Statytojas ir (arba) užsakovas Tauragės rajono savivaldybės administracija		Dokumento žymuo P21-04_TDP_KR-SPP_S_NDAP-01
			LAPAS LAPŲ 1 1